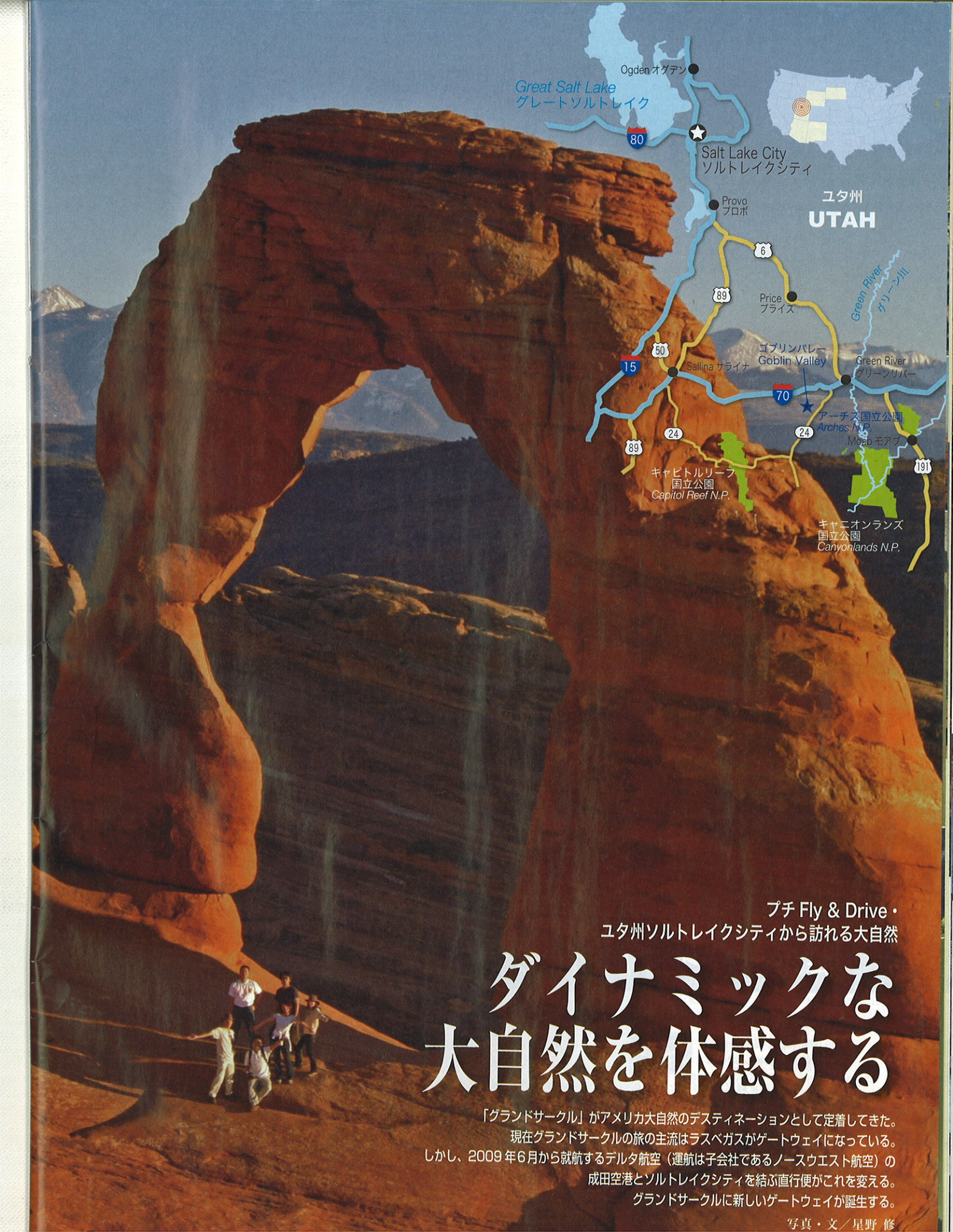


プチ Fly & Drive・
ユタ州ソルトレイクシティから訪れる大自然

# ダイナミックな大自然を体感する

「グランドサークル」がアメリカ大自然のデスティネーションとして定着してきた。
現在グランドサークルの旅の主流はラスベガスがゲートウェイになっている。
しかし、2009年6月から就航するデルタ航空（運航は子会社であるノースウエスト航空）の
成田空港とソルトレイクシティを結ぶ直行便がこれを変える。
グランドサークルに新しいゲートウェイが誕生する。

写真・文／星野 修

## アメリカ大自然のゲートウェイ、ソルトレイクシティ

ノースウエスト航空との合併によって今や世界最大の航空会社となったデルタ航空は、アメリカにおいてはソルトレイクシティを主要拠点（ハブ）の一つとしている。ソルトレイクシティからのデルタ便は1日300便を超える。ここからデルタ航空を使えばアメリカのほとんどの主要都市に直行で飛ぶことができる。

ソルトレイクシティはロッキー山脈地域の中心都市である。空路ではデルタ航空のハブであり、陸路では主要幹線のI－15とI－80がソルトレイクシティで交差する。ソルトレイクシティ周辺の人口は約80万。ユタ州の州都である。

ソルトレイクシティはニューヨークやロサンゼルスのような大都会ではない。しかし、プロバスケット（NBA）のチームやプロのアイスホッケー、そしてプロのバレエ団、オペラ、交響楽団が存続できるレベルの都会である。アメリカは10年に一度の人口調査を行う際、同時にさまざまな調査をし、データを集め、さまざまなランキングをする。その一つとして全米で最も住みやすい州及び市を選ぶ。ユタ州は過去30年、全米で最も住みやすい州に選ばれている。治安、物価、教育、医療、レクリエーションなどの総合点が全米第1位である。

それに加えユタ州には12もの国立公園、国立モニュメントがあり、大自然の宝庫でもある。またソルトレイクシティ周辺には国際級のスキーリゾートが並ぶ。

2002年の冬季オリンピックはここソルトレイクシティで開催された。標高約1350mのソルトレイクシティは気候も良く、ロッキーの自然にも恵まれたとても住みやすい街だ。

ロッキー山脈地域の自然の素晴らしさはユタ州だけにとどまらない。北のワイオミング州にはイエローストーンとグランドティートン国立公園があり、南のアリゾナとの州境にはモニュメントバレーやレイクパウエルがあり、そこからグランドキャニオンは目と鼻の先である。

ソルトレイクシティはこういったアメリカの大自然を象徴するデスティネーションへのゲートウェイである。そして成田からソルトレイクシティへの直行便の就航によりアメリカの大自然が日本の皆さんにとって一気に近くなる。

ソルトレイクの街。

ソルトレイク近郊の紅葉。


ダブルアーチ。

ウィンドウズ・セクション。

## グランドサークルの新しいゲートウェイ

グランドサークルは一昨年の日経新聞（米州版）で「北米・南米で行っておきたいデスティネーション」の第1位に選ばれた。ちなみにイエローストーンが14位、マチュピチュが15位である。

グランドサークルはユタ州南部とアリゾナ州北部、それにニューメキシコ州の北西部とコロラド州の南西部にまたがる、つまりフォーコーナーズ（アメリカで唯一4つの州が交わる所）エリアである。そしてこのエリアに30を超える国立公園、国立モニュメント、国立レクリエーションエリアなどが集中している。グランドサークルはまさにアメリカの大自然の宝庫である。

現在グランドサークルへの旅の主流はラスベガスをゲートウェイとしている。日本から西海岸経由でラスベガスに入り、そこからグランドキャニオン、モニュメントバレー、レイクパウエル、ザイオン、ブライスキャニオンへのツアーが多い。本来ならアーチズとキャニオンランズにも行って欲しいが、ラスベガスからは一番遠い所にあるため、外される場合が多い。

しかし、それがソルトレイクシティへの直行便で一変するのではないだろうか。ちなみにラスベガスから車でグランドキャニオンまで6時間、ザイオンまでは3時間、ブライスキャニオンまでは4時間半必要だ。ラスベガスからアーチズまで最低8時間はかかる。それがソルトレイクシティからでは余裕をみても4時間で十分だからだ。とにかく、西海岸での乗換えがなくなり、ソルトレイクシティまで直に入れるということでグランドサークルの旅がさらに魅力的になる。

デッドホースポイント。

## まずはアーチズ国立公園へ

今まで「遠い」が故に見逃されがちだったアーチズ国立公園だが、これからは「近い」ということでソルトレイクシティからの「プチ」フライ・アンドドライブにはもってこいのデスティネーションである。

アーチズ国立公園に行くとまた一つ地球の大自然の思議さに驚かされる。ここは地球上でもっともアーチ密集した所。公園内には現在発見されているだけで2000を超えるアーチがある。アーチの大きさはさまざまだが、中には10階建てのビルに相当する高さのものもあれば、幅が90mを超えるものもある。そしてこの国立公園の魅力は、これらの巨大なアーチへのアクスがいとも簡単であるということだ。

世界最長級のランドスケープアーチ。

## アメリカ大自然のゲートウェイ、ソルトレイクシティ

アーチズ国立公園でぜひ見ていただきたいアーチがいくつかある。まずは世界で最も幅の広いアーチの一つランドスケープアーチ、次はウインドウズ・セクションと呼ばれる所にあるノースとサウス・ウインドウとタレットアーチの3つの大きなアーチである。ウインドウズ・セクションから数百mの所に巨大なダブルアーチがある。これも見逃せない。そして最後はデリケートアーチだが、これはユタ州のシンボルの一つになっていて、車のライセンスプレートに描かれるほど美しいアーチだ。

日程表にある通り、ランドスケープアーチは午前中が良い。太陽の光の加減だ。午後に行くと逆光になってしまうから気をつけたい。ウインドウズとデリケートアーチを午後に見る理由も太陽光線の角度にある。

ランドスケープアーチは公園の一番奥にあるデビルスガーデンまで車で行き、そこから片道約1・3kmのほぼ平坦なトレイルを歩く。そばまで行くとそのスケールの大きさに圧倒される。幅92mのこのアーチは、アーチの上の部分が驚くほど薄く、もう明日にでも壊れてしまうのではないかと心配してしまうほどだ。

実は、このランドスケープアーチと後で詳しく紹介するデリケートアーチは、国立公園局が間違って名前を入れ替えて付けてしまったそうだ。確かに幅92mもある薄いアーチの方が「デリケート」で、ユタのシンボルになるほど美しいアーチの方が「ランドスケープ」と呼ばれるのが妥当だ。しかし、たとえ間違いとはいえ、付いてしまったものは仕方がない。

ウインドウズ・セクションに行く目印がバランスロックだ。アーチではないがこの国立公園の人気のスポットである。そばまで行ってよく見ると本当に不思議な岩のフォーメーションだ。バランスロックとは良くいったものだ。このバランスロックはメイン道路に面しているので見逃すことはない。これを過ぎてすぐに右折するとウインドウズ・セクションへと入って行く。

ウインドウズには3つの大きなアーチを回る全長約1・6kmのトレイルがある。多少坂のあるトレイルだがなだらかなものだ。ノースとサウス・ウインドウズを見てそれからタレットアーチへ行く。タレットアーチは下をくぐって反対側に出ると全く違った景観が楽しめる。

一度駐車場に戻り、そこから車で数百m移動して、そこからダブルアーチへ行く。この巨大なダブルアーチが1989年の人気映画『インディ・ジョーンズ・最後の聖戦』の舞台となり、一躍アーチズの名が世に知れた。高さ33mもある二重になったアーチの下に立つとスケールの大きさに圧倒されてしまう。

そして最後はデリケートアーチで締めくくる。デリケートアーチがユタ州のシンボルだと申し上げたが、それが証拠に2002年のソルトレイクシティ冬季オリンピックの際、聖火リレーがこのデリケートアーチにも来て、ここで特別なセレモニーが行われた。

さて、ここは少し歩かなくてはならない。おいしいものはそう簡単には手に入らないといったところだろうか。まず車でウルフランチまで行き、そこから片道2・4kmのトレイルを歩く。始めの4分の3は坂が続くが最後はなだらかになる。トレイルの標高差は146m。片道約45分みればよい。デリケートアーチは、誰かが意図的にしたのではないかと思えるほどうまく隠れていて、トレイルの本当の最後の最後まで姿を見せない。しかし、トレイルを登りつめたとたん、高さ16mにも及ぶその美しい姿を一気に見せてくれる。

デリケートアーチが最も美しく見えるのは夕日に染まった時だ。だからできればデリケートアーチへのハイキングは日の入りの2時間ほど前から始めるとよい。デリケートアーチに着いた後は日没までの時間を楽しむことができる。茶褐色のサンドストーン（砂岩）でできているアーチは、夕日を浴びると赤く染まる。太陽が地平線に沈み始める直前が最も赤く染まる時で感動的だ。

キャニオンランズ国立公園、グリーンリバー・オーバールックからの原始の世界を思わせる景観。



ノースウインドウ。



アーチズ国立公園。近寄ってみるとその大きさに驚く。

## キャニオンランズで原始の景観に身を浸す

ロッキー山脈に端を発する大河コロラドとグリーンリバーが合流して深さ600mを超える巨大な渓谷をつくり上げた。その一帯がキャニオンランズと呼ばれるユタ州では最大の国立公園だ。面積は東京都23区の2倍半。

キャニオンランズの景観はどこを見ても原始の世界だ。広大な土地の中を2つの大河が流れ、交わり、悠久の時を経て深い渓谷をつくっていく。その営みは万と億の単位の時間だ。今、自分が立って見ている時間は、そのほんの一瞬に過ぎない。

キャニオンランズでの時の流れはなぜか我々のものとは違って思える。リムに立って目の前に広がる何一つ動かない静止した広大な世界を見ていると、雑踏の都会では想像もできなかった思いが湧いてくる。人は自然に触れると素直になるのかもしれない。

グリーンリバー・オーバールックからの景色が一番好きである。この景色に見とれているうちに、心地よい眠気に誘われて、しばらくまどろんだことがある。あの180度に広がる大空の下、全てが静止している世界でまたゆっくりと流れる時間を過ごしてみたい。

メサアーチへは片道400mの平坦なトレイルを歩く。メサアーチの下から一望できるキャニオンランズのパノラマは一味ある。ベストなタイミングは日の出の時間帯で、アーチの内側に朝日が当たり、絶景を演出してくれる。



アーチズ国立公園、バランスロック。

## 自然は究極の芸術家

アーチズとキャニオンランズのダイナミックな国立公園を堪能した後はソルトレイクシティに戻るのだが、帰り道で少し道草をしてみよう。日本ではまだ知られていないが、これは知る人ぞ知る穴場である。規模が小さい故に州立公園ではあるが、行って驚くなかれ！　そのはゴブリンバレー(Goblin Valley)。ゴブリンとは「小鬼」または「小さな悪魔」という意味を持つ。

初めて行った時は、どんな州立公園なのか、ただの味本意で行ったのだが、行ってびっくり。あの景色の妙さ、面白さ、不思議さにはどんな大人でも童心に返だろう。ここには決まったトレイルがないので、自由どこでも歩ける。バレーの中はゴブリンというより想像力を働かせれば、いろいろなものに見えてくる不議な岩で満ちている。キノコ、クラゲ、イルカ、エイアンなど、まるでおとぎの国を歩いているようだ。初は30分のつもりが1時間に、そして1時間半に…あまりの楽しさにどんどんはまり込んでしまった。ゴリンバレーの中を歩いて思った。「自然は人間の想像を遥かに超えた彫刻家だ」と。



朝日に浮かび上がるメサアーチ。

プチ Fly＆Drive　ソルトレイクシティ編

## ダイナミックな大自然を体験する

モデル日程

● 1日目　ソルトレイクシティ到着日
（ソルトレイクシティ泊）

● 2日目　ソルトレイクシティからモアブへ（約440km）
09：00 ― ソルトレイクシティから I-15 で南へ約 80km。6号線に入り（出口 258）南東へ。
6号線に入り約 107km でプライスの町へ着く。途中6号線は 191 号線と合流。
11：30 ― プライス着。小休憩。
11：45 ― 191 号線を南下してグリーンリバーへ（約 98km）。
12：45 ― グリーンリバー着。昼食。
13：30 ― デッドホースポイント州立公園へ（約 100km）。
I-70 を東へ約 37km でクレセント・ジャンクションに出る（出口の番号 182）。
ここから 191 号線を南下してモアブ方向へ。約 32km で 313 号線に入り西へ。
313 号線に入った地点から 23km の地点で左折してデッドホースポイント州立公園まで約 8km。
14：45 ― デッドホースポイント着。観光。
15：30 ― モアブの町へ（約 55km）。
16：30 ― モアブ着。ホテルチェックイン。モアブの散策。（モアブ泊）

● 3日目　アーチズとキャニオンランズ国立公園の観光（約 260km）
08：00 ― アーチズ国立公園のデビルスガーデンへ（約 34km）。
09：00 ― デビルスガーデン着。ランドスケープアーチへのハイキング。
10：15 ― キャニオンランズ国立公園へ出発（約 76km）。
11：15 ― キャニオンランズのビジターセンター着。
11：45 ― グリーンリバー展望台へ向かう（約 12km）。
12：15 ― グランドビュー展望台へ移動（約 13km）。
12：45 ― メサアーチへ向かう（約 11km）。
短いハイキングと昼食（お弁当）。
13：30 ― モアブの町へ（約 63km）。
14：30 ― モアブ着。モアブの散策またはホテルで休憩。
15：30 ― 再度アーチズ国立公園へ出発（5km）。
15：45 ― アーチズ国立公園、ビジターセンター着。
16：00 ― バランスロックへ（約 15km）。
16：15 ― バランスロック着。
16：30 ― アーチズを歩く：ウインドウズ・セクションとダブルアーチ（約1時間半）。
18：00 ― ウルフランチへ移動（約 6km）。
18：15 ― アーチズを歩く：デリケートアーチへのハイキング（片道約 45 分）。
19：00 ― デリケートアーチ着。
19：45 ― 日の入り（その都度、日の入時間をチェック）。
20：30 ― ウルフランチへ戻る。そしてモアブへ（約 26km）。
21：00 ― モアブ着。夕食。（モアブ泊）

● 4日目　モアブからソルトレイクシティへ（約 625km）
08：00 ― モアブを出発してゴブリンバレーへ（約 160km）。
191 号線を北へ。I-70 を西へ。24 号線を南へ。
09：45 ― ゴブリンバレー州立公園着。散策。
10：45 ― サライナ経由でソルトレイクシティへ出発（約 465km）。
24 号線を北へ。I-70 を西へ。
13：00 ― サライナ着。昼食。
14：00 ― ソルトレイクシティへ（残り 245km）。50 号線を北へ。I-15 を北へ。
16：30 ― ソルトレイクシティ国際空港に到着。



デリケートアーチ。

5州データ集 各地域までの距離 紅葉や花のベストシーズン 気温・降水量

## NORTHERN ARIZONA
### 北アリゾナ

紅葉：
グランドキャニオン国立公園▶10月初
キャニオン・ディ・シェイ国立モニュメント▶10月中旬

(km)

| | | | | | | | | | | |
|---|---|---|---|---|---|---|---|---|---|---|
| Phoenix | | | | | | | | | | |
| 482 | Chinle | | | | | | | | | |
| 306 | 176 | Holbrook | | | | | | | | |
| 523 | 181 | 350 | Monument Valley | | | | | | | |
| 451 | 290 | 344 | 205 | Page | | | | | | |
| 362 | 336 | 275 | 290 | 219 | Grand Canyon (南壁) | | | | | |
| 234 | 336 | 146 | 290 | 218 | 130 | Flagstaff | | | | |
| 272 | 387 | 197 | 341 | 270 | 94 | 51 | Williams | | | |
| 298 | 565 | 374 | 518 | 446 | 272 | 229 | 178 | Kingman | | |
| 464 | 730 | 541 | 678 | 474 | 437 | 394 | 342 | 165 | Las Vegas | |

グランドキャニオン Grand Canyon

| 気温(摂氏) | 1月 | 2月 | 3月 | 4月 | 5月 | 6月 | 7月 | 8月 | 9月 | 10月 | 11月 | 12月 |
|---|---|---|---|---|---|---|---|---|---|---|---|---|
| 平均最高 | 5 | 7 | 10 | 15 | 21 | 27 | 29 | 28 | 24 | 18 | 11 | 6 |
| 平均最低 | -8 | -6 | -4 | 0 | 4 | 8 | 12 | 12 | 8 | 2 | -3 | -7 |
| 降水量(mm) | 33 | 38 | 34 | 23 | 16 | 10 | 45 | 56 | 39 | 27 | 23 | 40 |

モニュメントバレー Monument Valley

| 気温(摂氏) | 1月 | 2月 | 3月 | 4月 | 5月 | 6月 | 7月 | 8月 | 9月 | 10月 | 11月 | 12月 |
|---|---|---|---|---|---|---|---|---|---|---|---|---|
| 平均最高 | 4 | 8 | 14 | 19 | 24 | 31 | 33 | 31 | 27 | 19 | 11 | 4 |
| 平均最低 | -5 | -2 | 2 | 6 | 11 | 17 | 19 | 18 | 14 | 7 | 0 | -4 |
| 降水量(mm) | 8 | 2 | 4 | 7 | 11 | 2 | 14 | 20 | 2 | 15 | 25 | 91 |

フラッグスタッフ Flagstaff

| 気温(摂氏) | 1月 | 2月 | 3月 | 4月 | 5月 | 6月 | 7月 | 8月 | 9月 | 10月 | 11月 | 12月 |
|---|---|---|---|---|---|---|---|---|---|---|---|---|
| 平均最高 | 6 | 7 | 9 | 14 | 20 | 25 | 27 | 26 | 23 | 18 | 11 | 7 |
| 平均最低 | -9 | -8 | -6 | -3 | 1 | 5 | 10 | 9 | 5 | -1 | -5 | -8 |
| 降水量(mm) | 4.7 | 3.8 | 3.8 | 3.4 | 1.5 | 1.6 | 6.3 | 7.1 | 4.3 | 2.8 | 4 | 5.8 |

## GRAND CIRCLE
### グランドサークル

紅葉：
キャピトルリーフ国立公園▶10月中旬
ザイオン国立公園▶10月下旬
ブライスキャニオン国立公園▶9月下旬〜10月中旬

(km)

| | | | | | | | | | | | |
|---|---|---|---|---|---|---|---|---|---|---|---|
| Salt Lake City | | | | | | | | | | | |
| 618 | Monument Valley | | | | | | | | | | |
| 377 | 240 | Arches | | | | | | | | | |
| 605 | 195 | 434 | Page | | | | | | | | |
| 616 | 440 | 643 | 245 | Grand Canyon (北壁) | | | | | | | |
| 1104 | 290 | 653 | 219 | 464 | Grand Canyon (南壁) | | | | | | |
| 485 | 315 | 518 | 120 | 125 | 339 | Kanab | | | | | |
| 416 | 438 | 427 | 243 | 248 | 462 | 123 | Bryce Canyon | | | | |
| 494 | 380 | 525 | 186 | 190 | 405 | 66 | 134 | Zion | | | |
| 485 | 448 | 546 | 253 | 258 | 472 | 133 | 202 | 69 | St.George | | |
| 667 | 595 | 728 | 435 | 440 | 437 | 315 | 384 | 251 | 182 | Las Vegas | |

アーチズ Arches

| 気温(摂氏) | 1月 | 2月 | 3月 | 4月 | 5月 | 6月 | 7月 | 8月 | 9月 | 10月 | 11月 | 12月 |
|---|---|---|---|---|---|---|---|---|---|---|---|---|
| 平均最高 | 5 | 11 | 16 | 22 | 28 | 30 | 37 | 36 | 30 | 23 | 12 | 7 |
| 平均最低 | -8 | -3 | 1 | 6 | 11 | 13 | 18 | 18 | 14 | 5 | -2 | -6 |
| 降水量(mm) | 9 | 12 | 13 | 19 | 14 | 11 | 14 | 23 | 22 | 29 | 13 | 17 |

ブライスキャニオン Bryce Canyon

| 気温(摂氏) | 1月 | 2月 | 3月 | 4月 | 5月 | 6月 | 7月 | 8月 | 9月 | 10月 | 11月 | 12月 |
|---|---|---|---|---|---|---|---|---|---|---|---|---|
| 平均最高 | 4 | 5 | 8 | 13 | 19 | 24 | 28 | 27 | 23 | 17 | 11 | -6 |
| 平均最低 | -13 | -11 | -8 | -4 | -1 | 3 | 8 | 7 | 3 | -2 | -7 | -12 |
| 降水量(mm) | 43 | 36 | 36 | 30 | 20 | 15 | 36 | 56 | 36 | 36 | 30 | 41 |

ザイオン Zion

| 気温(摂氏) | 1月 | 2月 | 3月 | 4月 | 5月 | 6月 | 7月 | 8月 | 9月 | 10月 | 11月 | 12月 |
|---|---|---|---|---|---|---|---|---|---|---|---|---|
| 平均最高 | 11 | 14 | 17 | 23 | 28 | 34 | 38 | 36 | 33 | 26 | 17 | 12 |
| 平均最低 | -2 | -1 | 2 | 6 | 11 | 16 | 20 | 19 | 16 | 9 | 3 | -1 |
| 降水量(mm) | 41 | 41 | 43 | 33 | 18 | 15 | 20 | 41 | 20 | 25 | 30 | 38 |

## WYOMING & SOUTH DAKOT
### ワイオミングとサウスダコ

イエローストーン&グランドティー
▶ワイルドフラワー：6月下旬〜
▶紅葉・黄葉：9月初旬

(km)

| | | | | | | | | | |
|---|---|---|---|---|---|---|---|---|---|
| Rapid City | | | | | | | | | |
| 122 | Sundance | | | | | | | | |
| 222 | 98 | Gillette | | | | | | | |
| 389 | 264 | 165 | Sheridan | | | | | | |
| 622 | 498 | 400 | 235 | Cody | | | | | |
| 817 | 693 | 595 | 430 | 195 | Yellowstone South Entrance | | | | |
| 838 | 718 | 616 | 456 | 214 | 110 | WEST Yellowstone | | | |
| 905 | 780 | 658 | 518 | 283 | 88 | 198 | Jackson | | |
| 1005 | 961 | 864 | 880 | 709 | 521 | 504 | 440 | Salt Lake City | |

イエローストーン

| 気温(摂氏) | 1月 | 2月 | 3月 | 4月 | 5月 | 6月 | 7月 | 8月 | 9月 | 10月 | 11月 |
|---|---|---|---|---|---|---|---|---|---|---|---|
| 平均最高 | -2 | 1 | 4 | 8 | 15 | 21 | 28 | 26 | 19 | 14 | 3 |
| 平均最低 | -13 | -11 | -9 | -3 | 1 | 6 | 8 | 8 | 3 | -2 | -7 |
| 降水量(mm) | 29 | 18 | 25 | 25 | 48 | 49 | 39 | 38 | 35 | 26 | 27 |

ジャクソン

| 気温(摂氏) | 1月 | 2月 | 3月 | 4月 | 5月 | 6月 | 7月 | 8月 | 9月 | 10月 | 11月 |
|---|---|---|---|---|---|---|---|---|---|---|---|
| 平均最高 | -4.4 | -1.1 | 2.8 | 8.3 | 15.5 | 21 | 26 | 26 | 20 | 12.7 | 2.8 |
| 平均最低 | -18.3 | -16.7 | -12.2 | -6 | -1.1 | 2.8 | 5 | 13 | 0 | -5.5 | -10.5 |
| 降水量(mm) | 64 | 48 | 40 | 36 | 47 | 44 | 30 | 33 | 36 | 31 | 56 |

# West map
アメリカ西部5州地図

アリゾナ☆ユタ☆ワイオミング☆サウスダコタ☆ニューメキシコ

(1) www.weather.com で現在の気温や天気、および週間天気予報（10-day をク を確認できます。
(2) 各地域までの所要時間は「1分で 1.6km」を目安に計算してください。
(3) DST（Daylight Saving Time／夏時間）は、3月第2日曜日から 11 月第 まで。アリゾナ州は DST を採用しませんが、ナバホ族の居留地は DST を採 で注意してください。
(4) 西部5州の時間帯は Mountain Time です。日本との時差はマイナス 16 時間 DST の期間はマイナス 15 時間です。

5州データ集

気温・降水量 各地域までの距離 紅葉や花のベストシ

## SOUTHERN ARIZONA
### 南アリゾ

花：ワイルドフラワー時期▶だいたい2月
中でもポピーは2月下旬〜3
サワロサボテン▶5月
その他のサボテン▶4月

| | | | | | | | | |
|---|---|---|---|---|---|---|---|---|
| Grand Canyon (南壁) | | | | | | | | |
| 290 | Monument Valley | | | | | | | |
| 130 | 290 | Flagstaff | | | | | | |
| 173 | 334 | 45 | Sedona | | | | | |
| 362 | 523 | 234 | 190 | Phoenix | | | | |
| 541 | 701 | 411 | 368 | 178 | Tucson | | | |
| 653 | 813 | 523 | 482 | 290 | 112 | Tombstone | | |
| 690 | 851 | 562 | 520 | 328 | 150 | 38 | Bisbee | |
| 642 | 802 | 512 | 470 | 280 | 101 | 114 | 142 | No |

フェニックス

| 気温(摂氏) | 1月 | 2月 | 3月 | 4月 | 5月 | 6月 | 7月 | 8月 | 9月 | 10月 | 11月 |
|---|---|---|---|---|---|---|---|---|---|---|---|
| 平均最高 | 19 | 22 | 25 | 29 | 34 | 40 | 41 | 40 | 37 | 32 | 25 |
| 平均最低 | 6 | 8 | 10 | 14 | 19 | 23 | 27 | 26 | 23 | 17 | 10 |
| 降水量(mm) | 20 | 17 | 23 | 7 | 3 | 3 | 22 | 25 | 18 | 17 | 15 |

ツーソン

| 気温(摂氏) | 1月 | 2月 | 3月 | 4月 | 5月 | 6月 | 7月 | 8月 | 9月 | 10月 | 11月 |
|---|---|---|---|---|---|---|---|---|---|---|---|
| 平均最高 | 18 | 19 | 22 | 27 | 32 | 37 | 37 | 36 | 34 | 29 | 22 |
| 平均最低 | 3 | 4 | 7 | 10 | 14 | 19 | 23 | 22 | 19 | 14 | 7 |
| 降水量(mm) | 21 | 16 | 17 | 8 | 4 | 6 | 61 | 53 | 33 | 22 | 16 |

ツーソン中心部からの距離(km)

| | | | |
|---|---|---|---|
| サワロ国立公園(東) | 18 | サビノ・キャニオン州立公園 | |
| サワロ国立公園(西) | 21 | バイオスフィア2 | |
| アリゾナ・ソノラ砂漠博物館 | 16 | カーチナー・キャバーンズ州立公園 | |
| ピマ航空博物館 | 13 | ツームストーン | [illegible] |
| オールド・ツーソン・スタジオ | 16 | ノガレス | [illegible] |

## NEW MEXICO
### ニューメキシ

紅葉：9月中旬〜10

| | | | | | | | | |
|---|---|---|---|---|---|---|---|---|
| Taos | | | | | | | | |
| 112 | Santa Fe | | | | | | | |
| 419 | 307 | Roswell | | | | | | |
| 563 | 451 | 296 | Las Cruces | | | | | |
| 427 | 315 | 539 | 542 | Gallup | | | | |
| 541 | 429 | 122 | 333 | 661 | Carlsbad | | | |
| 206 | 94 | 318 | 357 | 221 | 440 | Albuquerque | | |
| 466 | 354 | 187 | 109 | 523 | 234 | 331 | Alamo | |

Alamogordo (White Sands National Monument) Carlsbad (Carlsbad National

サンタフェ

| 気温(摂氏) | 1月 | 2月 | 3月 | 4月 | 5月 | 6月 | 7月 | 8月 | 9月 | 10月 | 11月 |
|---|---|---|---|---|---|---|---|---|---|---|---|
| 平均最高 | 4 | 7 | 11 | 16 | 21 | 26 | 33 | 33 | 23 | 17 | 10 |
| 平均最低 | -7 | -6 | -2 | 2 | 6 | 11 | 14 | 13 | 9 | 3 | -3 |
| 年間降水量(mm) | 345 | | | | | | | | | | |

ホワイトサンズ国立モニュメント

| 気温(摂氏) | 1月 | 2月 | 3月 | 4月 | 5月 | 6月 | 7月 | 8月 | 9月 | 10月 | 11月 |
|---|---|---|---|---|---|---|---|---|---|---|---|
| 平均最高 | 14 | 18 | 22 | 26 | 31 | 36 | 36 | 34 | 31 | 26 | 18 |
| 平均最低 | -5 | -3 | -1 | 4 | 9 | 14 | 17 | 16 | 12 | 5 | -2 |
| 降水量(mm) | 15 | 10 | 7 | 7 | 12 | 22 | 35 | 52 | 36 | 27 | 17 |

# West

アメリカ西部5州観光ガイド

アリゾナ★ユタ★ワイオミング
サウスダコタ★ニューメキシコ

特集：プチ Fly & Drive　西部5州のゲートシティから訪れる大自然

ARIZONA　UTAH LIFE ELEVATED　Wyoming TRAVEL & TOURISM　South Dakota GREAT FACES. GREAT PLACES.　NEW MEXICO LAND OF ENCHANTMENT TOURISM DEPARTMENT

Vol. 12